

路 13 號附近居住；民國 60 年遷徙到第九鄰圳寮路 133 巷 6 號居住。

(45) 貓仔坑住戶聚落發展文史做調查小記錄：

住戶姓氏	堂號	墓銘	祖籍地區	世代記錄
張鈞棠	清河	鑑湖	福建省泉州府晉江市陳埭鎮湖中村	遷台移民為第七代，原住雲林
黃志忠	江夏	江夏	廣西省防城縣	隨國民政府撤退來臺
王立一	琅琊	琅琊	山西省洪桐縣	隨國民政府撤退來臺。
周天健	汝南	汝南	湖南省長沙市	隨國民政府撤退來臺
羅俊宏	豫章	豫章	福建省漳州府平和縣	欠記載
劉恩得	彭城	彭城	廣東省嘉應州蕉嶺縣	欠記載
蔡中南	濟陽	鰲江	福建省泉州府晉江縣東石鄉	欠記載
陳慶滄	穎川	穎川	廣東省嘉應州梅縣	11 世來臺，慶滄 22 世
王仲煌	太原	銀同	福建省泉州府同安縣	神岡圳堵珩厝
李永男	隴西	隴西	欠記載	44 年從清水吳厝庄搬到滴水崁
楊瑞峯	弘農	饒邑	廣東省潮州府饒平縣	欠記載
謝文池	寶鎮	鎮平	廣東省嘉應州鎮平縣	欠記載



	樹			




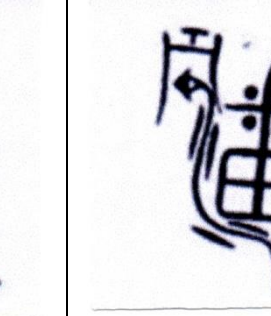
廣東省嘉應州，清朝時設置的直隸州。隸廣東省。

下轄四縣：長樂縣（今五華縣）、興寧縣、平遠縣、鎮平縣（今蕉嶺縣）。

四縣腔：長樂縣（今五華縣）、興寧縣、平遠縣、鎮平縣（今蕉嶺縣）。

(46) 搜集姓氏圖騰供參考(中國姓氏圖騰網)

			
張姓圖騰	林姓圖騰	黃姓圖騰	謝姓圖騰
			
李姓圖騰	蔣姓圖騰	陳姓圖騰	曾姓圖騰
			
張姓圖騰	蔣姓圖騰	陳姓圖騰	曾姓圖騰

蘇姓圖騰	徐姓圖騰	賴姓圖騰	江姓圖騰
			
黎姓圖騰	方姓圖騰	鍾姓圖騰	潘姓圖騰

### 參、仁里傳說故事

本里傳奇故事，情節皆屬精彩神奇。除了民間耆老傳誦外，民國 78 年出版《后里鄉志》的藝文志，有胡東海撰寫二則故事「砍龍故事（斬龍脈）」、「鬼母穴」，記載於文獻。後經鄉民代表會副主席余春治的興趣，不斷實地訪查，多方探詢，並綜合各家法，完成四篇傳奇故事，除前二篇外，新增「螃蟹穴」、「鷹仔穴」。又經后里記者張玲誌採訪，撰文報導，四則傳奇成為地方皆知的故事，為地屬偏僻的仁里，增添許多可探訪之景，可聽之故事。本文儘量原文登錄，但為可讀性，部分有修潤。

#### 1、斬龍脈：

據前后里鄉志記載：距今一百多餘年前，當時仁里有百灣水，山上常於早晨發現祥雲聚頂，瑞氣昇騰，其形如華蓋、如娘傘變化無窮。如遇到天氣變壞時，更是會發出怪聲，尤其是深夜風靜時，也常聽到遠處傳來陣陣獅鼓鑼聲，經地理師勘查認為地氣鐘靈，必出人傑。

當時有人認為是迷信，就蓄意破壞它，在村東北方有勢若龍騰的山腰，一定是靈氣藏臥處（龍脈），就此開鑿約有二十公尺深，四十公尺寬的大洞，以斷龍脈。但有人認為，當年此地人煙稀少，此一工程非一般人所能勝任，因為此處東西銜接皆是石壁，至少需要兵工或大批人力方能辦到。

如今經過長年風雨的侵襲，兩側泥土堆積，漸將填滿。但其遺跡尚為可見，究竟是誰所為，已無法查證。惟被挖掘後，祥雲頓失，鑼鼓聲也不再聽

到，坊里間傳說紛紜，姑妄聽之罷了。

張鈴誌文除前段敘述外，並增添：清朝時期，水利灌溉工程不遍及，有一縣官「林金釵」，奉命開鑿水渠，引大安溪水由石壁坑（東勢明正里），經由貓仔坑、后里、內埔，通到外埔虎腳庄，供應農田灌溉。渠道沿山麓順山而下（一般人會錯認，將流水拉到山上），用人力緩慢開鑿推進，工程進行到貓仔坑段，在橫越「龍脈」山脊時，卻發生不可思議的怪事，數十位工人白天挖掘開的土石，隔天又被填回去，就連草木依然生長如故，讓所有工人驚嚇不已。縣官以為有人惡作劇，就增添百人加速開挖，以增加回填的困難。當再一次開挖後，工人回「打鐵寮」休息。夜晚聽聞到工地傳來陣陣急促的工作聲，翌日，眾工人到工地一看，各個無不膽顫心驚，皮麻身抖。白天上百人的工作量，竟然一夜之間被回填復原，就竟是誰所為，哪來如此人力。

靈異現象發生後，驚嚇的工人都不敢至工地工作，縣令林金釵請來地理師勘察，證實此山是龍脈，地理師深知自古靈山必有靈物鎮守，為求破除此怪異現象的發生，派膽大的乞丐羅漢（未婚的窮男乞丐），夜裡藏匿在工地，窺探其中奧秘。隔天乞丐回報，工地深夜裡，有人交談說：「這裡若讓水圳開鑿通過，山脈就如同斬斷龍身，形成缺口。」另一回應說：「放心啦！只要不是銅針、黑狗血，就算白天用千人開，夜裡就有萬人填」。地理師為求邀功，就在此山脈最高點（龍頭），挖一小洞，放入銅針、黑狗血，並用烏黑的炒菜鍋蓋住，從此靈異現象不再發生。

鄉代表會副主席余春治為探索故事真實姓，走訪地方長者，並實地勘查石壁坑段與貓仔坑段，遺留水圳溝渠遺跡。發現村東北，圳寮路二號居民林乾的住屋後方，果然有一處缺口，垂直砂岩石壁形同刀切，此地恰位於龍頸處。余先生擔心此景長年受風雨侵襲，缺口受泥沙淤積而消失，故為文紀錄，希望公所能重視先人遺跡，並加以修復，推展成后里的觀光景點。

筆者（張慶宗）從外埔「楊本縣敗後湖」、外埔「神秘洞」、外埔「欽差圳」等故事，發現故事內容與「斬龍脈」雷同，只是地點不同而已，確定這應是一條水圳的開發故事。而故事的時間點從嘉慶年間至日本時代，約一

百年的時間，故以上故事和外埔故事連接，是在敘述大安圳從興建緣由，至日後不斷整修與改造的故事呈現。詳細請參考本書「築圳篇」。

光緒 16 年，王家所挖地道式水圳，屢有毀損，修補不易。地方仕紳發現當時測量已精進，大部分可築露天水圳，於是邀請板橋林本源家族為首，重新規劃水圳路線修築。因板橋林家帶有官方名銜，故稱「林欽差」。至今外埔中山、大同里的圳道仍稱「欽差圳」，且有古文書可佐證。

日本占領台灣後，因循清例。至明治年，認為水圳重要，乃將水圳收歸國有，部分水道重新規劃，為今天后里台地上的大安溪圳主流及八條支線，最後排水主要流入水尾溪，小部分流入大甲溪、大安溪。

目前在泰安國小東側之丘陵中有一神秘洞入口，地道前為私人果園，非經允許，無法進入。果園內植番石榴、李子、柚子等果樹，園中果香、花香撲鼻，令人心曠神怡。此地道，主人用板子蓋住。筆者曾陪電視臺入內探勘，來回一個小時。入內稍彎身可行，惟水道漆黑，須燈光照路，地面積水，加上落石，步步須踏實。洞頂水滴點點滴落，並凝結成晶瑩閃爍的鐘乳石頂。在洞內講話、可聽到清脆的回音。沿途偶有蝙蝠及不知名昆蟲，因是一群人探訪，不覺得可怕，反而是前面特殊景象，而陣陣驚奇。

泰安神秘洞，位居水圳上方，顯然是廢棄的舊水道。而斬龍脈又在泰安神秘洞的上方，因高度差距太大，若不是錯誤的築水道工程，則可能跟「大貢山」有關。而大貢山資料，后里地區也闕如。筆者知「大貢」就是大砲。

歷史上有光緒 10 年（1884）劉銘傳征討卓蘭番，所用武器就是大貢。而卓蘭番又以石壁坑番為兇悍。歷史上此地有二次糾葛，一是乾隆 46 年，石壁坑番到大安溪五崁腳（今后里公館）出草，砍殺 28 位漢人人頭，回社做占卜等功用。苦主家人告官，官方派人深入訪查，最後在石壁坑查到剩餘人頭，因屬化外之地，官方無征剿，而告結案，但已埋下前因。目前泰安休息站旁有「群靈祠」，為此事件的苦主魂歸處。

其二，光緒 10 年馬那拉邦社原住民攻擊卓蘭地區漢人，雙方死傷慘重，墾民不勘其擾。翌年 4 月清廷派林朝棟負責撫番，大甲西社平埔族巧勝材率軍隨林朝棟征卓蘭。經幾個月惡戰，至光緒 13 年地方才安靖。「斬龍脈」不知